

ОПИСАНИЕ МЕСТОПОЛОЖЕНИЯ ГРАНИЦ**Публичный сервитут объекта «Сооружение - газопровод высокого давления», кадастровый номер 50:24:0080101:205**

(наименование объекта, местоположение границ которого описано (далее - объект))

Раздел 1**Сведения об объекте**

№ п/п	Характеристики объекта	
1	2	3
1	Местоположение объекта	Московская область, Орехово-Зуевский г. о., д. Лопаково
2	Площадь объекта ± величина погрешности определения площади (Р ± ΔР)	3 655 м ² ± 21 м ²
3	Иные характеристики объекта	Вид объекта реестра границ: Зона с особыми условиями использования территории Вид объекта по документу: Публичный сервитут объекта «Сооружение - газопровод высокого давления», кадастровый номер 50:24:0080101:205 Содержание ограничений использования объектов недвижимости в пределах зоны или территории: Публичный сервитут, для целей размещения линейных объектов системы газоснабжения, их неотъемлемых технологических частей. Срок установления 49 лет. Владелец публичного сервитута: Акционерное Общество «Мособлгаз». Адрес: Московская обл, г. Одинцово, д. Раздоры, 1-й км Рублево-Успенского шоссе, д. 1, корп. Б. Электронная почта: info@mosoblgaz.ru

Раздел 2

Сведения о местоположении границ объекта

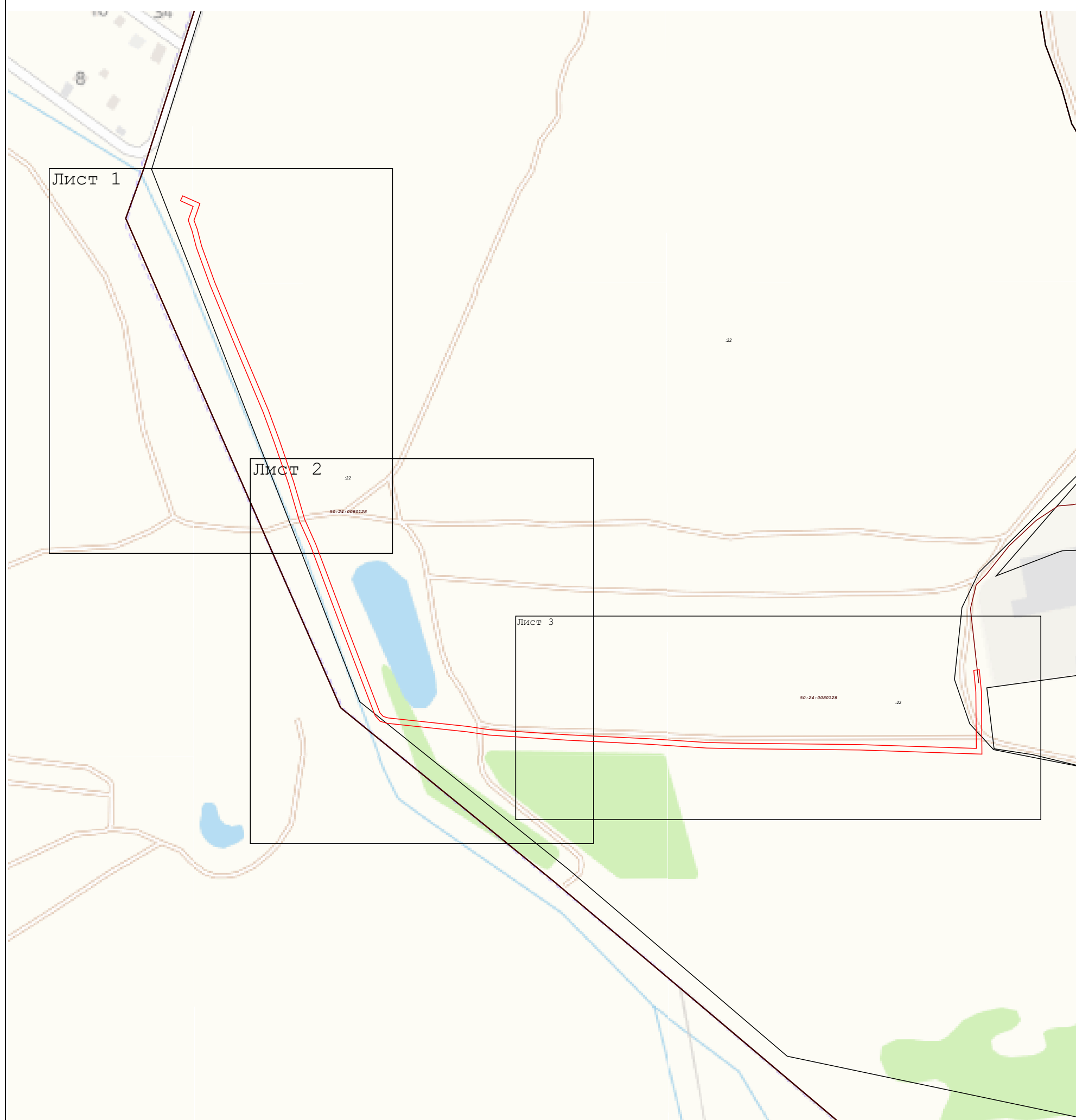
1. Система координат МСК-50, зона 2					
2. Сведения о характерных точках границ объекта					
Обозначение характерных точек границ	Координаты, м		Метод определения координат характерной точки	Средняя квадратическая погрешность положения характерной точки (Mt), м	Описание обозначения точки на местности (при наличии)
	X	Y			
1	2	3	4	5	6
1	448 418,20	2 260 157,79	Аналитический метод	0,10	—
2	448 372,42	2 260 158,16		0,10	
3	448 375,44	2 260 068,71		0,10	
4	448 376,39	2 259 981,87		0,10	
5	448 376,90	2 259 957,00		0,10	
6	448 379,64	2 259 914,38		0,10	
7	448 382,62	2 259 853,85		0,10	
8	448 386,34	2 259 797,79		0,10	
9	448 388,79	2 259 781,65		0,10	
10	448 395,00	2 259 723,16		0,10	
11	448 396,57	2 259 718,16		0,10	
12	448 400,62	2 259 714,55		0,10	
13	448 468,52	2 259 688,56		0,10	
14	448 524,77	2 259 667,48		0,10	
15	448 543,25	2 259 659,26		0,10	
16	448 570,70	2 259 651,24		0,10	
17	448 601,03	2 259 640,77		0,10	
18	448 623,17	2 259 632,72		0,10	
19	448 673,36	2 259 611,56		0,10	
20	448 716,79	2 259 593,67		0,10	
21	448 743,75	2 259 583,85		0,10	
22	448 756,01	2 259 580,69		0,10	
23	448 763,59	2 259 578,00		0,10	
24	448 765,14	2 259 578,34		0,10	
25	448 773,99	2 259 581,48		0,10	
26	448 778,15	2 259 572,18		0,10	
27	448 781,80	2 259 573,81		0,10	
28	448 776,16	2 259 586,42		0,10	
29	448 768,23	2 259 583,78		0,10	
30	448 763,85	2 259 582,15		0,10	
31	448 757,18	2 259 584,52		0,10	
32	448 744,93	2 259 587,67		0,10	
33	448 718,24	2 259 597,40		0,10	
34	448 674,90	2 259 615,26		0,10	
35	448 624,63	2 259 636,45		0,10	
36	448 602,37	2 259 644,54		0,10	
37	448 571,91	2 259 655,05		0,10	
38	448 544,63	2 259 663,02		0,10	
39	448 526,28	2 259 671,18		0,10	
40	448 469,94	2 259 692,30		0,10	
41	448 402,73	2 259 718,03		0,10	
42	448 400,06	2 259 720,41		0,10	
43	448 398,94	2 259 723,98		0,10	
44	448 392,76	2 259 782,18		0,10	
45	448 390,33	2 259 798,21		0,10	
46	448 386,62	2 259 854,08		0,10	
47	448 383,64	2 259 914,61		0,10	

Раздел 2

Сведения о местоположении границ объекта



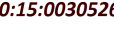
1	2	3	4	5	6
48	448 380,90	2 259 957,17	Аналитический метод	0,10	—
49	448 380,38	2 259 981,94		0,10	
50	448 379,44	2 260 068,80		0,10	
51	448 376,56	2 260 154,12		0,10	
52	448 418,02	2 260 153,79		0,10	
53	448 433,86	2 260 152,28		0,10	
54	448 434,26	2 260 156,26		0,10	
1	448 418,20	2 260 157,79		0,10	
3. Сведения о характерных точках части (частей) границы объекта					
1	2	3	4	5	6
—	—	—	—	—	—

Раздел 4
План границ объекта



Масштаб 1:3 000

Используемые условные знаки и обозначения:

-  - Граница зоны
 -  - Граница земельного участка по сведениям ЕГРН
 -  - Граница кадастрового квартала
- 50:15:0030526 - Кадастровый номер квартала по сведениям ЕГРН

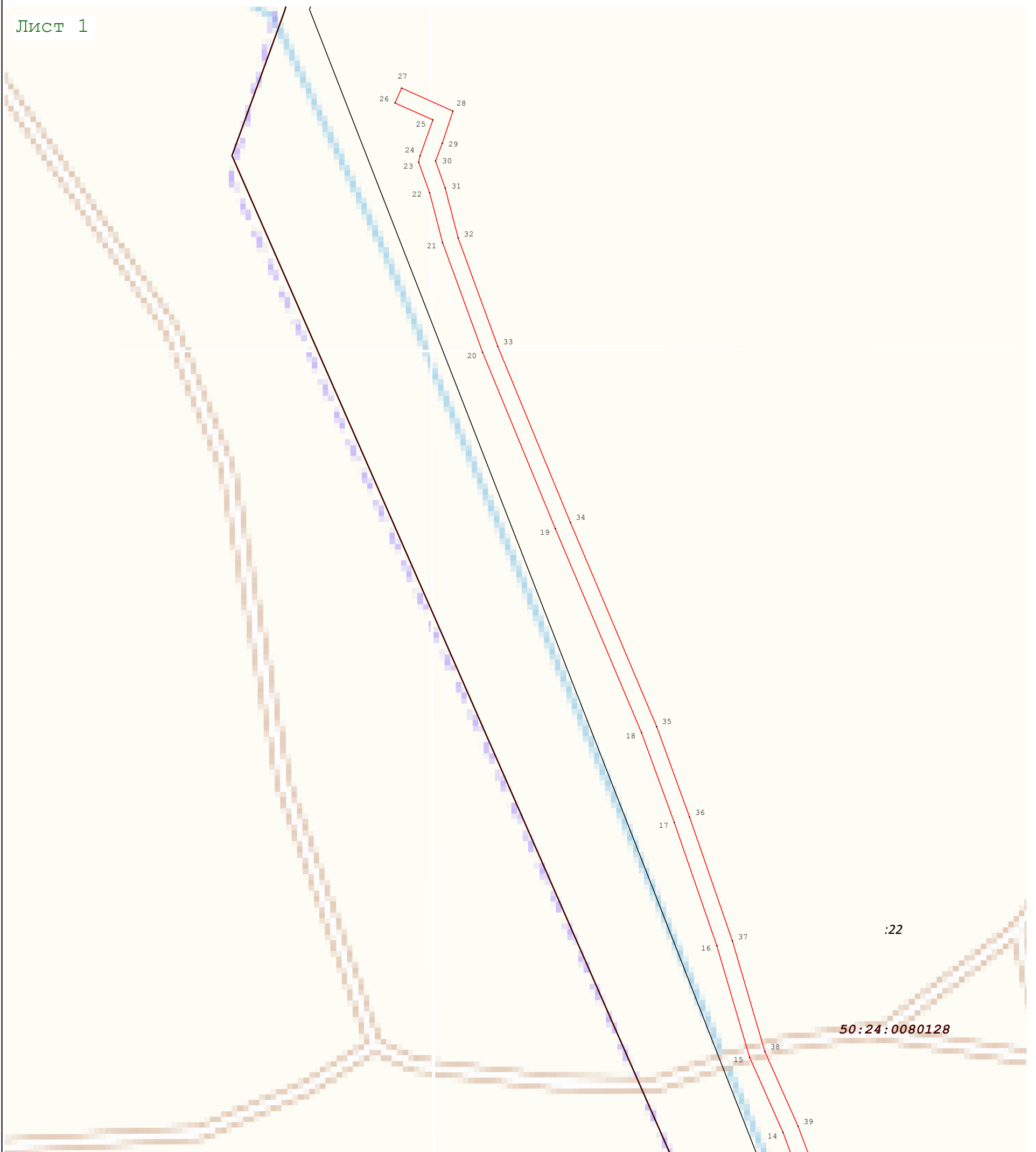
Подпись _____ Дата « 22 » _____ июня 20 23 г.

Место для оттиска печати (при наличии) лица, составившего описание местоположения границ объекта








Раздел 4
План границ объекта

Лист 1



Масштаб 1:1 000

Используемые условные знаки и обозначения:

-  7 - Характерная точка границы зоны
-  - Граница зоны
-  - Граница земельного участка по сведениям ЕГРН
-  50:15:0030526 - Кадастровый номер квартала по сведениям ЕГРН
-  - Граница кадастрового квартала

Подпись _____



Дата « 22 » июня 20 23 г.

Место для оттиска печати (при наличии) лица, составившего описание местоположения границ объекта

Раздел 4
План границ объекта

Лист 2



Масштаб 1:1 000

Используемые условные знаки и обозначения:

- 7 - Характерная точка границы зоны
- (red) - Граница зоны
- (black) - Граница земельного участка по сведениям ЕГРН
- (brown) - Граница кадастрового квартала
- 50:15:0030526 - Кадастровый номер квартала по сведениям ЕГРН

Подпись _____

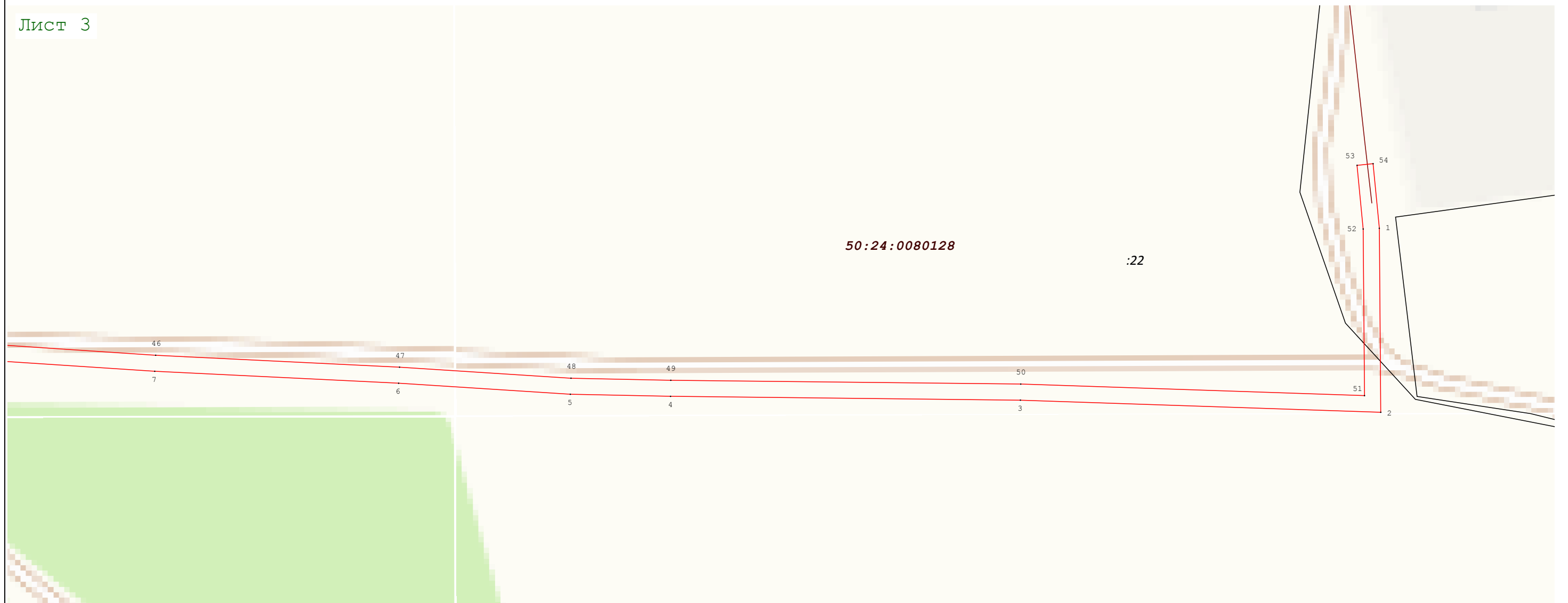


Дата « 22 » июня 20 23 г.

Место для оттиска печати (при наличии) лица, составившего описание местоположения границ объекта

Раздел 4
План границ объекта

Лист 3



Масштаб 1:1 000

Используемые условные знаки и обозначения:

- 7 - Характерная точка границы зоны
- (red) - Граница зоны
- (black) - Граница земельного участка по сведениям ЕГРН
- 50:15:0030526 - Кадастровый номер квартала по сведениям ЕГРН
- (brown) - Граница кадастрового квартала

Подпись _____ Дата « 22 » июня 20 23 г.

Место для оттиска печати (при наличии) лица, составившего описание местоположения границ объекта

